



# PDR 2015 COMUNE DI COLLEDARA

Piano di Ricostruzione

Legge n. 77/2009 e Decreto del Commissario Delegato per la Ricostruzione n. 3/2010

## **AMBITO P3. CRETARA** **Perimetrazioni ed Ambiti**

Adeguato alla  
richiesta integrazioni  
prot. USRC 3586 del 06/07/2016



**Il Sindaco**  
Manuele TIBERII

**Il Segretario Comunale**  
dott.ssa Serena TAGLIERI

**I Responsabili Ufficio Sisma e Ricostruzione**  
Geom. Mauro DE FLAVIIS  
Arch. Giuditta DI MARTINO



#### GRUPPO DI LAVORO

**Responsabile contrattuale**  
Urb. Raffaele GEROMETTA

**Coordinamento attività**  
Arch. Carlo SANTACROCE  
Arch. Rudi FALLACI

**Pianificazione urbanistica**  
Urb. Laura GATTO  
Urb. Fabio VANIN

**Beni culturali**  
Arch. Simona GRECO  
Geom. Marilida HALLIEV

**Strutture edifici e rilievo del danno**  
Ing. Alessandro SANNA  
Ing. Mauro PERINI

**Progetti Guida**  
Arch. Domenico DIENI  
Arch. Elisa SAMSA



**Ambiente e paesaggio**  
Dott. Agr. Fabio TUNIOLI  
Dott. For. Giovanni TRENTANOVI

**Valutazione economico finanziaria piani e progetti**  
Arch. Emanuela BARRO  
Urb. Daniele RALLO

**Geologia e Idraulica**  
Dott. Geol. Gino LUCCHETTA  
Ing. Lino POLLASTRI

**Valutazione Ambientale**  
Ing. Elettra LOWENTHAL  
Dott. Amb. Lucia FOLTRAN  
Ing. Chiara LUCIANI

**Partecipazione, economia e marketing territoriale**  
Dott. Paolo TREVISANI  
Urb. Valeria POLIZZI

**Sistema Informativo Territoriale**  
Urb. Lisa DE GASPER  
Urb. Matteo LARESE GORTIGO

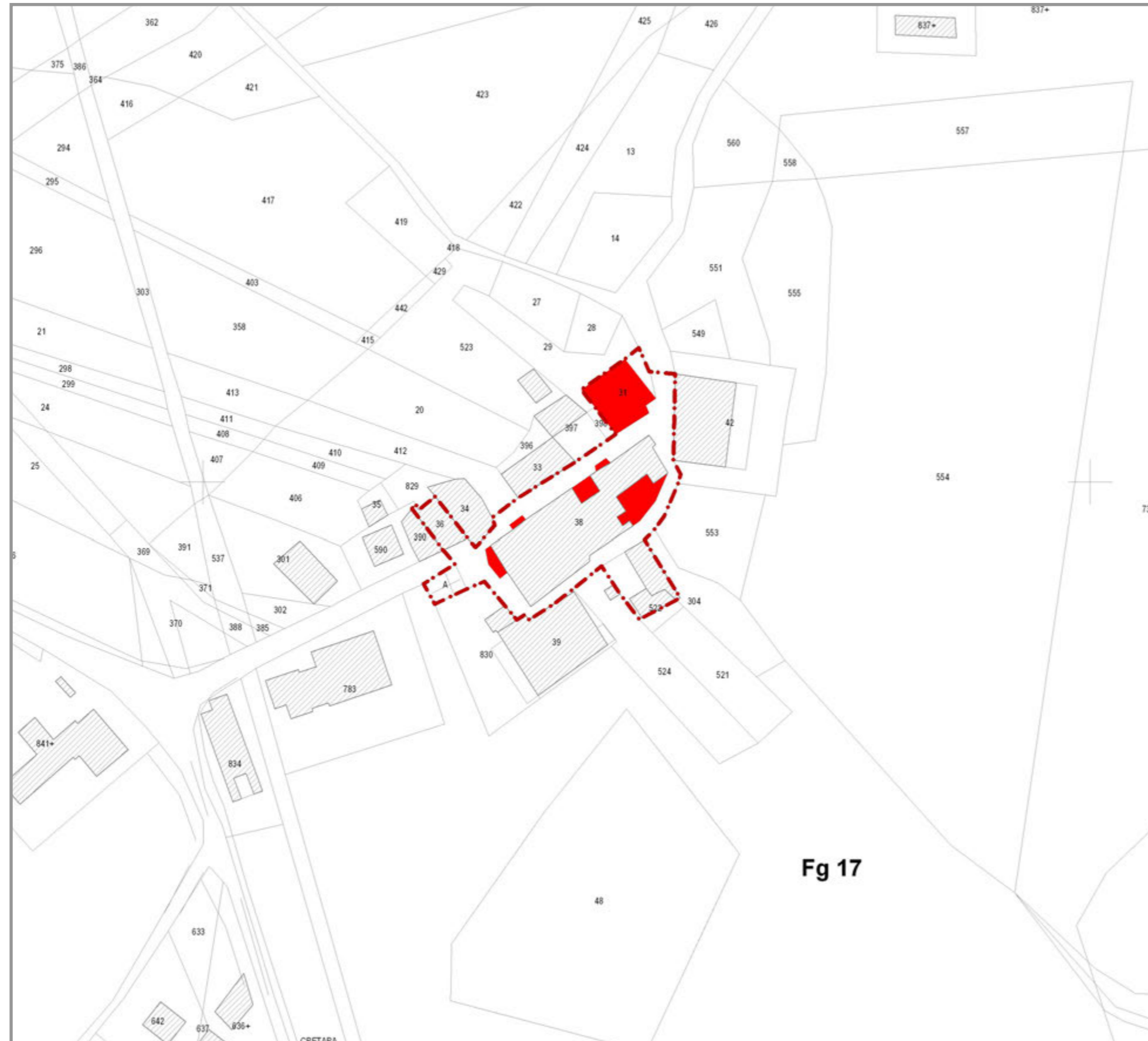


Fig 17

Scheda

0

1



### Planimetria catastale aggiornata

**Base cartografica** Planimetria catastale

**Modalità operative** L'elaborato riporta il perimetro dell'ambito oggetto di Piano di Ricostruzione oggetto di intesa, aggiornando la planimetria catastale in coerenza con il reale stato dei luoghi.

**Sintesi** Si provvede ad aggiungere alcuni fabbricati esistenti in loco, ma non presenti sulla mappa catastale (colore verde), e ad eliminare alcuni fabbricati o porzioni presenti sulla mappa catastale, ma non esistenti in loco (colore rosso). Si precisa che l'individuazione cartografica di edifici e/o manufatti non costituisce legittimazione degli stessi, ma riporta esclusivamente lo stato di fatto attuale del centro storico.

### Legenda



**Perimetrazione Artt. 2 e 3 del DCD 3/2010 oggetto di Intesa**



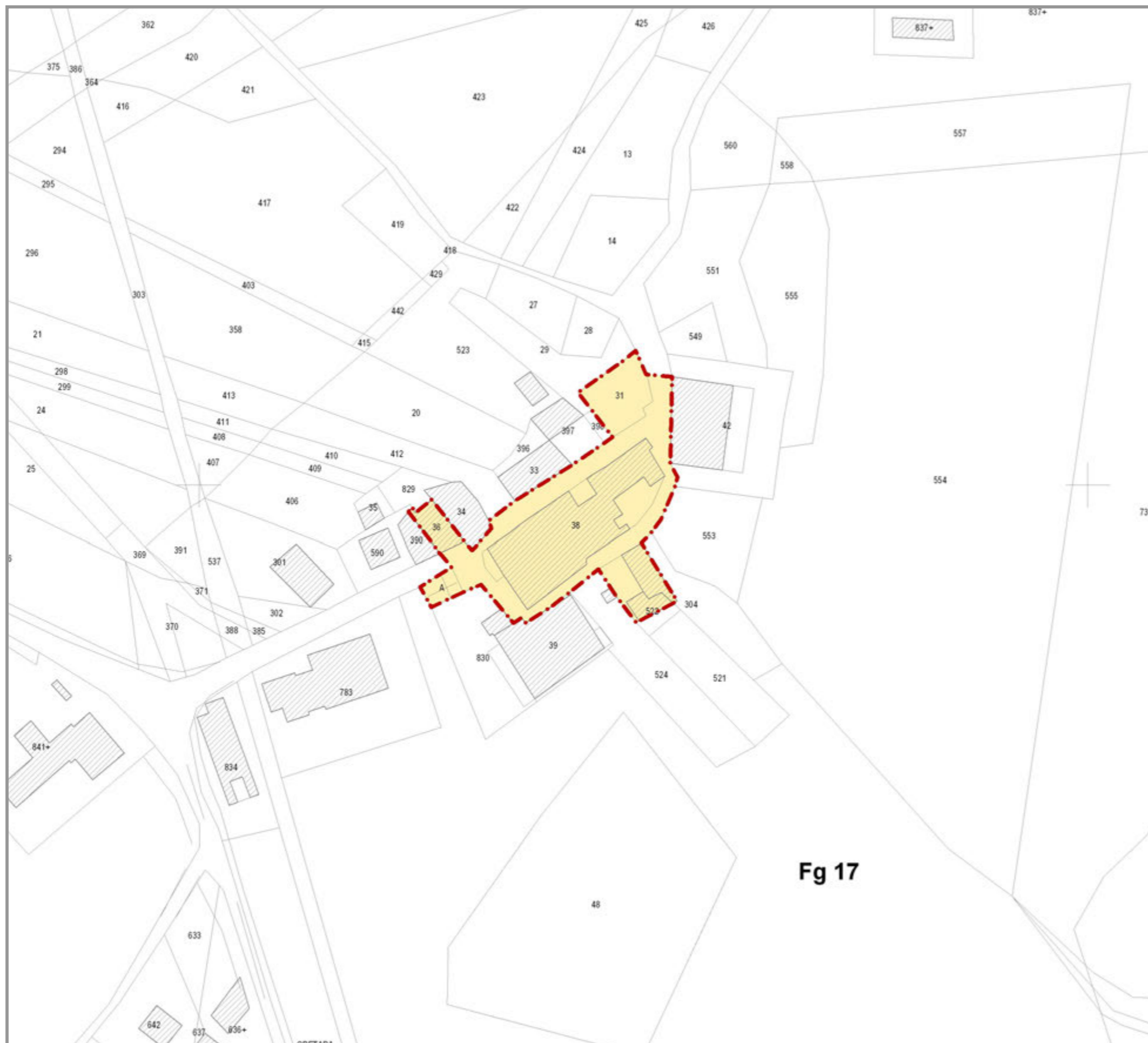
**Edificio esistente da rilievo e presente nella planimetria catastale**



**Edificio esistente da rilievo non presente nella planimetria catastale**



**Edificio non esistente da rilievo ma presente nella planimetria catastale**



Fg 17

Scheda

0

2



### Perimetrazione Artt. 2 e 3 DCD 3/2010

**Base cartografica** Planimetria catastale

**Modalità operative** L'elaborato riporta la perimetrazione oggetto di intesa ai sensi degli Artt. 2 e 3 del Decreto del Commissario Delegato alla Ricostruzione Presidente della Regione Abruzzo n. 3/2010.

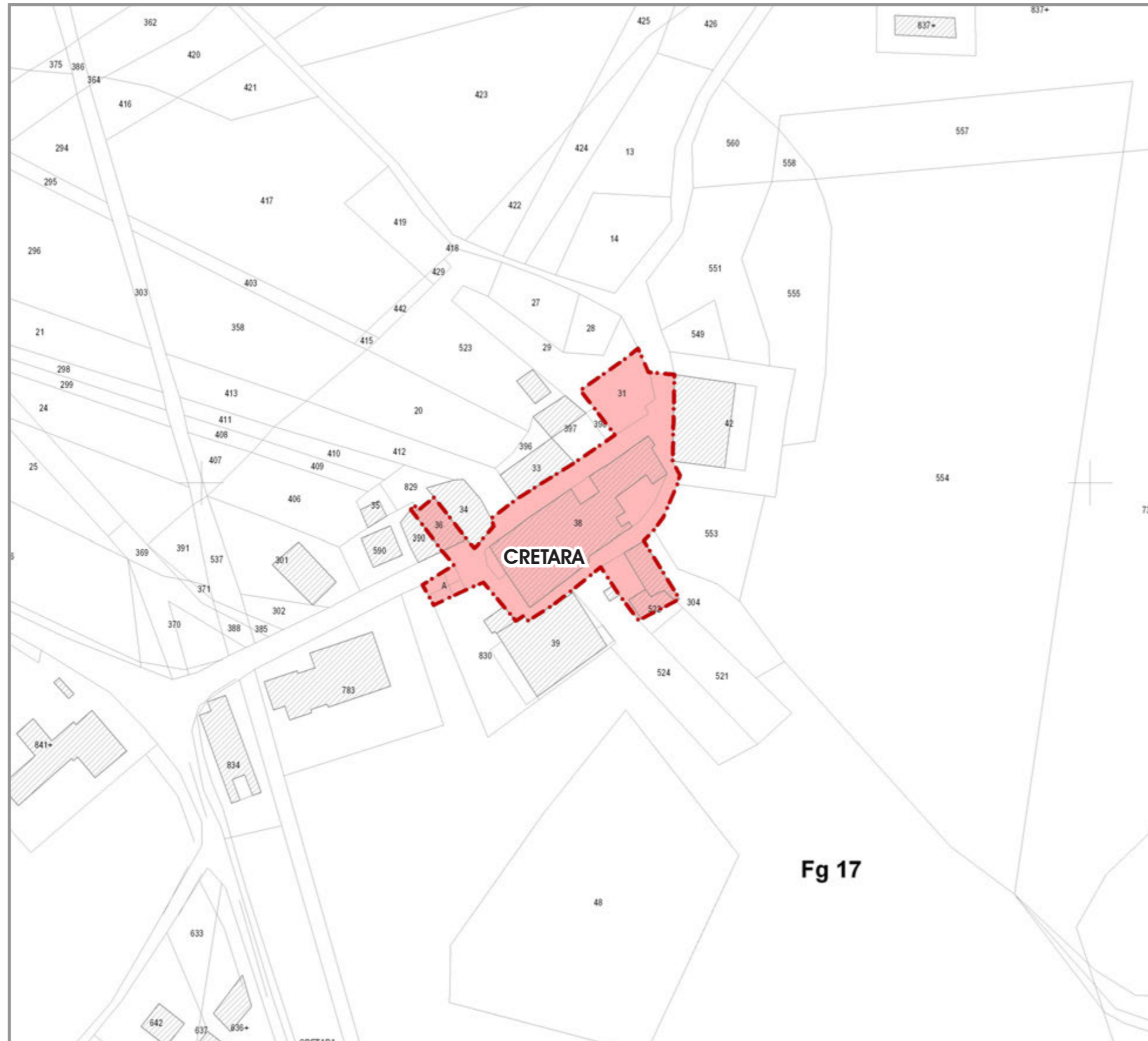
**Sintesi** La perimetrazione oggetto di intesa ai sensi degli Artt. 2 e 3 del DCD 3/2010 comprende tre borghi storici. Il nucleo in oggetto è Cretara.

### Legenda



Perimetrazione Artt. 2 e 3 del DCD 3/2010 oggetto di Intesa

Perimetrazione Artt. 2 e 3 DCD 3/2010  
CRETARA



Fg 17

Scheda

0

3





### Ambiti Art. 4 DCD 3/2010

**Base cartografica** Planimetria catastale

**Modalità operative** L'elaborato riporta l'ambito oggetto di Piano di Ricostruzione, come definito ai sensi del Decreto del Commissario Delegato alla Ricostruzione Presidente della Regione Abruzzo n. 3/2010.

**Sintesi** All'interno della perimetrazione definita ai sensi degli Artt. 2 e 3 del del Decreto del Commissario Delegato alla Ricostruzione Presidente della Regione Abruzzo n. 3/2010 è riconosciuto l'ambito denominato "P3 - Cretara".

### Legenda

-  **Ambito oggetto di Piano di Ricostruzione Art. 4 del DCD 3/2010**
-  **Ambito P3. Cretara**