



PDR 2015  **COMUNE DI COLLEDARA**

Piano di Ricostruzione
Legge n. 77/2009 e Decreto del Commissario Delegato per la Ricostruzione n. 3/2010

AMBITO P3. CRETARA
Perimetrazioni ed Ambiti

Adeguato alla
richiesta integrazioni
prot. USRC 3586 del 06/07/2016



Il Sindaco
Manuele TIBERII

Il Segretario Comunale
dott.ssa Serena TAGLIERI

I Responsabili Ufficio Sisma e Ricostruzione
Geom. Mauro DE FLAVIIS
Arch. Giuditta DI MARTINO



GRUPPO DI LAVORO

Responsabile contrattuale
Urb. Raffaele GEROMETTA

Coordinamento attività
Arch. Carlo SANTACROCE
Arch. Rudi FALLACI

Pianificazione urbanistica
Urb. Laura GATTO
Urb. Fabio VANIN

Beni culturali
Arch. Simona GRECO
Geom. Marilida HALLIEV

Strutture edifici e rilievo del danno
Ing. Alessandro SANNA
Ing. Mauro PERINI

Progetti Guida
Arch. Domenico DIENI
Arch. Elisa SAMSA

MATE Engineering
Sede legale: Via San Felice, 21 - 40122 - Bologna (BO)
Tel. +39 (051) 2912911 Fax. +39 (051) 239714
Sede operativa: Via Treviso, 18 - 31020 - San Vendemiano (TV)
Tel. +39 (0438) 412433 Fax. +39 (0438) 429000
e-mail: mateng@mateng.it



Ambiente e paesaggio
Dott. Agr. Fabio TUNIOLI
Dott. For. Giovanni TRENTANOVI

Valutazione economico finanziaria piani e progetti
Arch. Emanuela BARRO
Urb. Daniele RALLO

Geologia e Idraulica
Dott. Geol. Gino LUCCHETTA
Ing. Lino POLLASTRI

Valutazione Ambientale
Ing. Elettra LOWENTHAL
Dott. Amb. Lucia FOLTRAN
Ing. Chiara LUCIANI

Partecipazione, economia e marketing territoriale
Dott. Paolo TREVISANI
Urb. Valeria POLIZZI

Sistema Informativo Territoriale
Urb. Lisa DE GASPER
Urb. Matteo LARESE GORTIGO

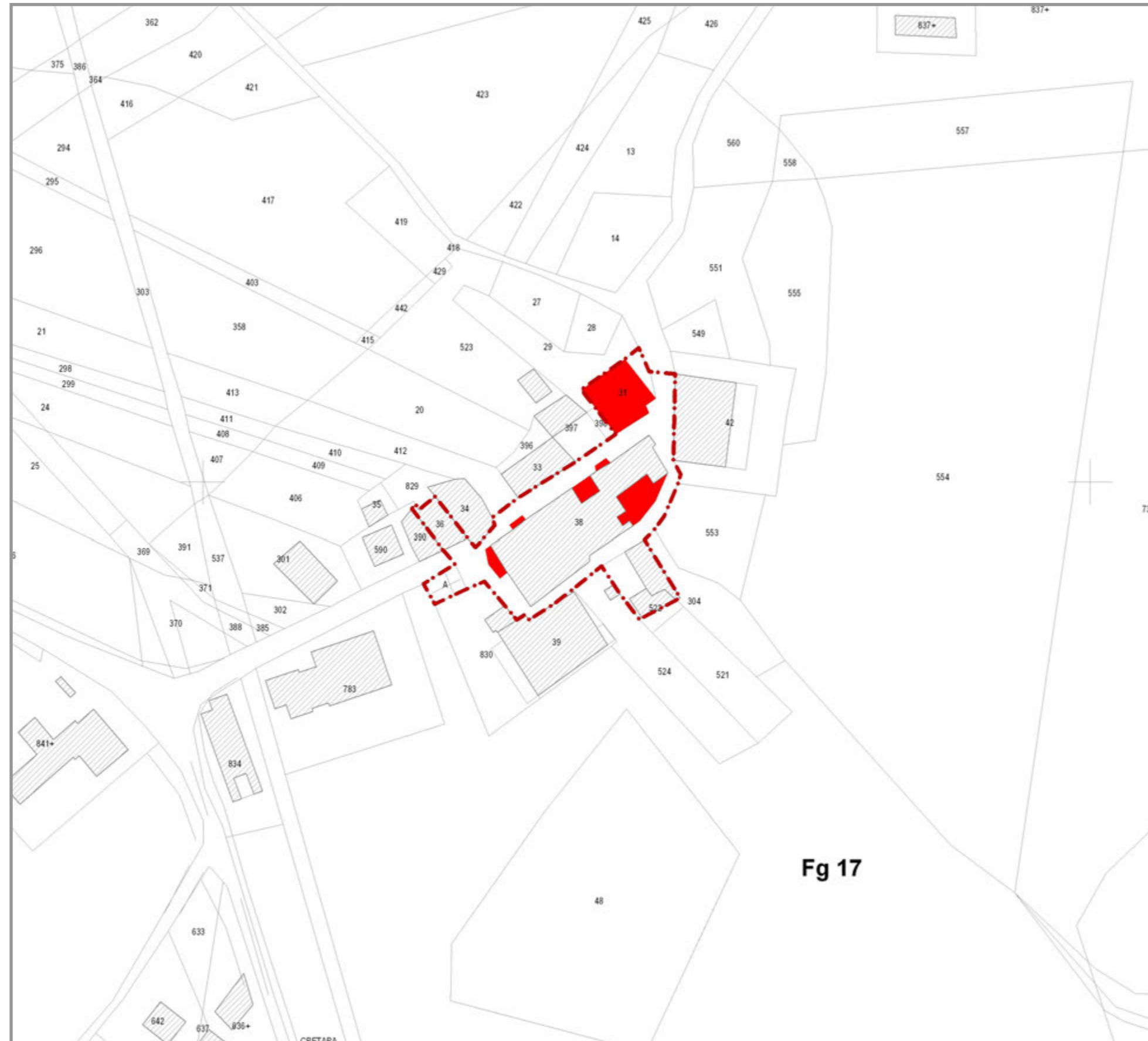


Fig 17

Scheda

0

1







Planimetria catastale aggiornata

Base cartografica Planimetria catastale

Modalità operative L'elaborato riporta il perimetro dell'ambito oggetto di Piano di Ricostruzione oggetto di intesa, aggiornando la planimetria catastale in coerenza con il reale stato dei luoghi.

Sintesi Si provvede ad aggiungere alcuni fabbricati esistenti in loco, ma non presenti sulla mappa catastale (colore verde), e ad eliminare alcuni fabbricati o porzioni presenti sulla mappa catastale, ma non esistenti in loco (colore rosso). Si precisa che l'individuazione cartografica di edifici e/o manufatti non costituisce legittimazione degli stessi, ma riporta esclusivamente lo stato di fatto attuale del centro storico.

Legenda

-  **Perimetrazione Artt. 2 e 3 del DCD 3/2010 oggetto di Intesa**
-  **Edificio esistente da rilievo e presente nella planimetria catastale**
-  **Edificio esistente da rilievo non presente nella planimetria catastale**
-  **Edificio non esistente da rilievo ma presente nella planimetria catastale**

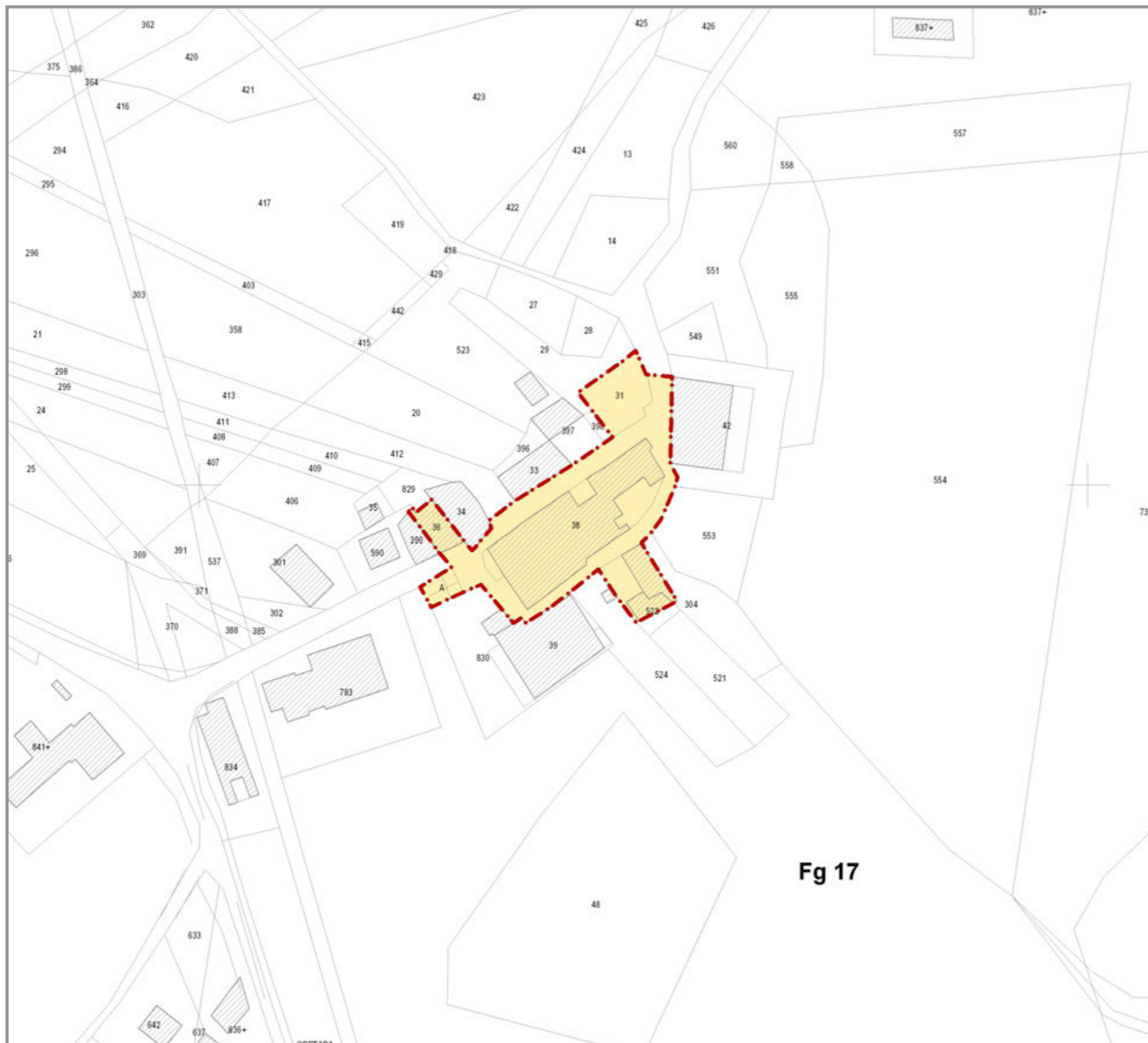


Fig 17

Scheda


0 2



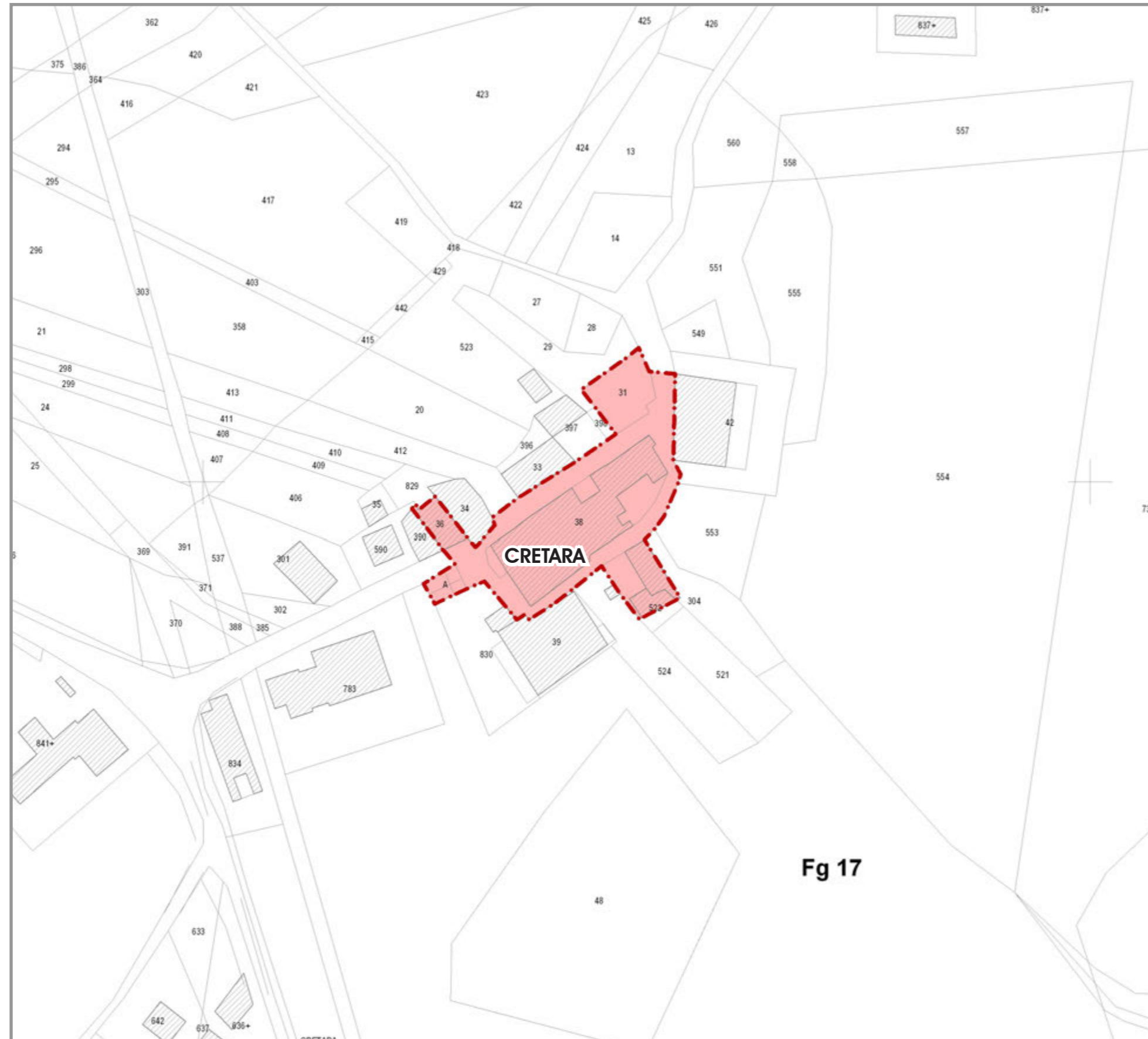
Perimetrazione Artt. 2 e 3 DCD 3/2010

- Base cartografica** Planimetria catastale
- Modalità operative** L'elaborato riporta la perimetrazione oggetto di intesa ai sensi degli Artt. 2 e 3 del Decreto del Commissario Delegato alla Ricostruzione Presidente della Regione Abruzzo n. 3/2010.
- Sintesi** La perimetrazione oggetto di intesa ai sensi degli Artt. 2 e 3 del DCD 3/2010 comprende tre borghi storici. Il nucleo in oggetto è Cretara.

Legenda

-  Perimetrazione Artt. 2 e 3 del DCD 3/2010 oggetto di Intesa

Perimetrazione Artt. 2 e 3 DCD 3/2010
CRETARA



Scheda

0

3





Ambiti Art. 4 DCD 3/2010

Base cartografica Planimetria catastale

Modalità operative L'elaborato riporta l'ambito oggetto di Piano di Ricostruzione, come definito ai sensi del Decreto del Commissario Delegato alla Ricostruzione Presidente della Regione Abruzzo n. 3/2010.

Sintesi All'interno della perimetrazione definita ai sensi degli Artt. 2 e 3 del del Decreto del Commissario Delegato alla Ricostruzione Presidente della Regione Abruzzo n. 3/2010 è riconosciuto l'ambito denominato "P3 - Cretara".

Legenda

-  **Ambito oggetto di Piano di Ricostruzione Art. 4 del DCD 3/2010**
-  **Ambito P3. Cretara**